

Bükkszenterzsébet Községi Önkormányzat
Képviselő-testülete
3257 Bükkszenterzsébet, Szabadság út 199.
T.: 36/567-015, 567-016
E-mail: jegyzo@berzsebet.t-online.hu

K I V O N A T

Bükkszenterzsébet Községi Önkormányzat Képviselő-testülete
2020. november 3. napján megtartott
rendkívüli nyílt ülés
jegyzőkönyvéből:

Bükkszenterzsébet Községi Önkormányzat Képviselő-testületének
29/2020. (XI.3.) határozata

Tárgy: Településszerkezeti Tervek módosítása

Bükkszenterzsébet Község Önkormányzat Képviselő-testülete az épített környezet alakításáról és védelméről szóló többször módosított 1997. évi LXXVIII. törvény 7.§ (1)-(3) bekezdés és a 10.§ (1) bekezdés alapján a Településszerkezeti Tervet és annak Leírását az alábbiak szerint módosítja:

1. Bükkszenterzsébet község 48/2008. (IX.12) kt. határozatával elfogadott Településszerkezeti Tervének módosítását a Hojdák Péter településtervező által készített Településszerkezeti Terv módosítása (1. melléklet) tervlap, illetve a Településszerkezeti Terv jelmagyarázata (2. melléklet) szerint állapítja meg.
2. A jóváhagyott Településszerkezeti Terv Leírását a Településszerkezeti Terv módosítása érinti, módosítását a jelen határozat 3. melléklete tartalmazza.
3. A településfejlesztési, településrendezési tevékenységek előkészítése során megállapított Településszerkezeti Tervben és az elválaszthatatlan részét képező Településszerkezeti Terv Leírásában foglaltakat együttesen kell alkalmazni.

Határidő: Azonnal, illetve folyamatos
Felelős: Ortó Szilárd polgármester

Bükkszenterzsébet, 2020. november 3.

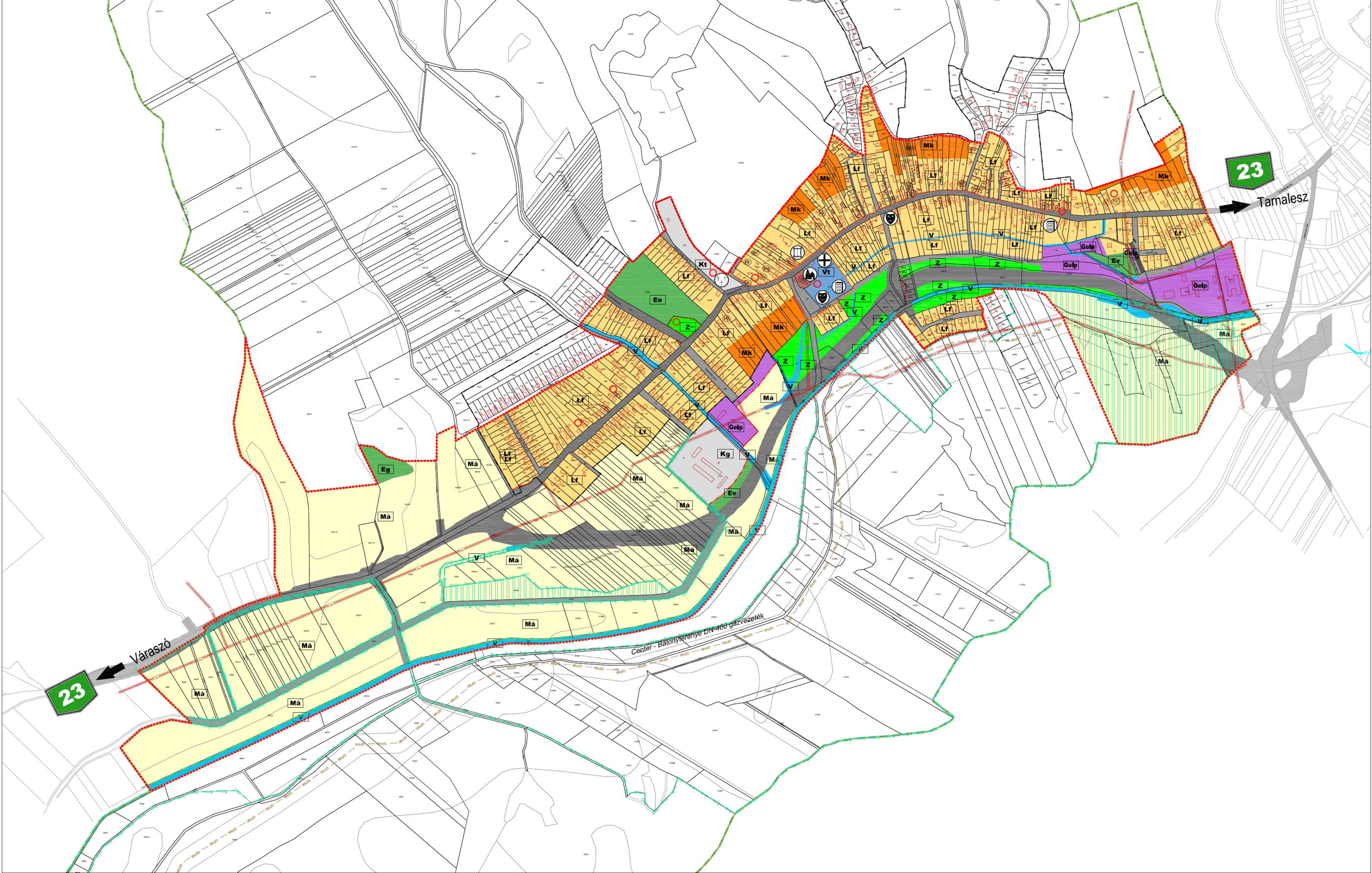
Ortó Szilárd sk.
polgármester

Érsek Henrietta sk.
jegyző




































A kivonat hitelül:

Bükkszenterzsébet, 2020. november 3.

Tóth Nikolett
jegyzőkönyvvezető



2. melléklet a 29/2020. (XI.3.) képviselő-testületi határozathoz

JELMAGYARÁZAT	
ALAPTÉRKÉPI ELEMEK	
	IGAZGATÁSI TERÜLET HATÁRA
	MEGLÉVŐ BELTERÜLET HATÁRA
	TERVEZÉSI TERÜLET HATÁRA
TERÜLETFELHASZNÁLÁS	
BEÉPÍTÉSRE SZÁNT TERÜLETEK	
	FALUSIAS LAKÓTERÜLET (Lf)
	TELEPÜLÉSKÖZPONT VEGYES (Vt)
	EGYÉB IPARI-GAZDASÁGI TERÜLET (Gelp)
	KÜLÖNLEGES TERÜLET - TEMETŐ (Kt)
	KÜLÖNLEGES GAZDASÁGI TERÜLET (Kg)
BEÉPÍTÉSRE NEM SZÁNT TERÜLETEK	
	I. RENDŰ KÖZÚTI KÖZLEKEDÉSI TERÜLET (országos mellékút, gyűjtőút)
	II. RENDŰ KÖZÚTI KÖZLEKEDÉSI TERÜLET (kiszolgálóút, vegyes forg. út)
	ZÖLDTERÜLET (Z)
	GAZDASÁGI CÉLÚ ERDŐTERÜLET - Eg
	VÉDELMI CÉLÚ ERDŐTERÜLET - Ev
	EGÉSZSÉGÜGYI, SZOCIÁLIS, TURISZTIKAI CÉLÚ ERDŐTERÜLET - Ee
	ÁLTALÁNOS MEZŐGAZDASÁGI TERÜLET - Ma
	KERTES MEZŐGAZDASÁGI TERÜLET - ZÁRTKERT
	VÍZGAZDÁLKODÁSI TERÜLET
VÉDELMEK ÉS KORLÁTOZÁSOK	
MŰVI ÉRTÉKVÉDELEM	
	NYILVÁNTARTOTT MŰEMLÉLI ÉRTÉK TELKE
	HELYI VÉDELEM ALATT ÁLLÓ ÉPÜLET
TERMÉSZETVÉDELEM	
	ORSZÁGOS ÖKOLÓGIAI HÁLÓZAT ÖVEZETE - ÖKOLÓGIAI FOLYOSÓ
	TÁJKÉPVÉDELMI TERÜLET ÖVEZETE
	EGYEDI TÁJÉRTÉK
	VÉDELEMRE TERVEZETT FÖLDTANI ALAPSZELVÉNY
	HELYI JELENTŐSÉGŰ TERMÉSZETVÉDELMI TERÜLET HATÁRA
KÖZLEKEDÉS (vonalas elemek)	
	TERVEZETT KERÉKPÁRÚT IRÁNYADÓ NYOMVONALA
KÖZMŰVEK	
	NAGYNYOMÁSÚ GÁZVEZETÉK
	VILLAMOS ELOSZTÓHÁLÓZAT
EGYÉB ELEMEK	
	VÉDŐTÁVOLSÁG
INTÉZMÉNYEK	
	IGAZGATÁS
	OKTATÁS
	EGYHÁZ
	EGÉSZSÉGÜGY
	SPORT
	TEMETŐ
	MŰVELŐDÉS

3. melléklet a 29/2020. (XI.3.) képviselő-testületi határozathoz

A Településszerkezeti Terv leírása IV. fejezet 7. pont (1) módosul az alábbiakban:

Országos közúthálózatba tartozó utak:

~~23. számú országos főút~~

tervezői elírás javítása

2412. számú országos mellékút

tervezett elkerülőút

új szerkezeti elem

A Településszerkezeti Terv leírása V. fejezet 12. pont (1) módosul az alábbiakban:

A különleges terület a temető különleges (KT) terület, ~~a sportolási célú különleges (Ks) terület~~ és a gazdasági különleges (Kg) terület

a területfelhasználási egység megszüntetésre kerül

A Településszerkezeti Terv leírása VI. fejezet 18. pont (4) módosul az alábbiakban:

~~Új sportterület alakítandó ki a Damjanich út és a Béke út közötti területen.~~ Intézmények elhelyezésére tartalék terület alakítandó ki a Damjanich utcán, a templom mögötti területen

a területfelhasználási egység megszüntetésre kerül

A Településszerkezeti Terv leírása VI. fejezet 18. pont (7) módosul az alábbiakban:

A 23. számú főút belterületet elkerülő szakaszának kiváltására elkerülő út ~~nyomvonalat kell kijelölni a település belterületétől délre~~ nyomvonal került kijelölésre. A kijelölt nyomvonal részletes közlekedési tanulmányterv alapján ~~módosítható~~ került feltüntetésre.

a munka alapját képező engedélyezési szintű tanulmányterv alapján.